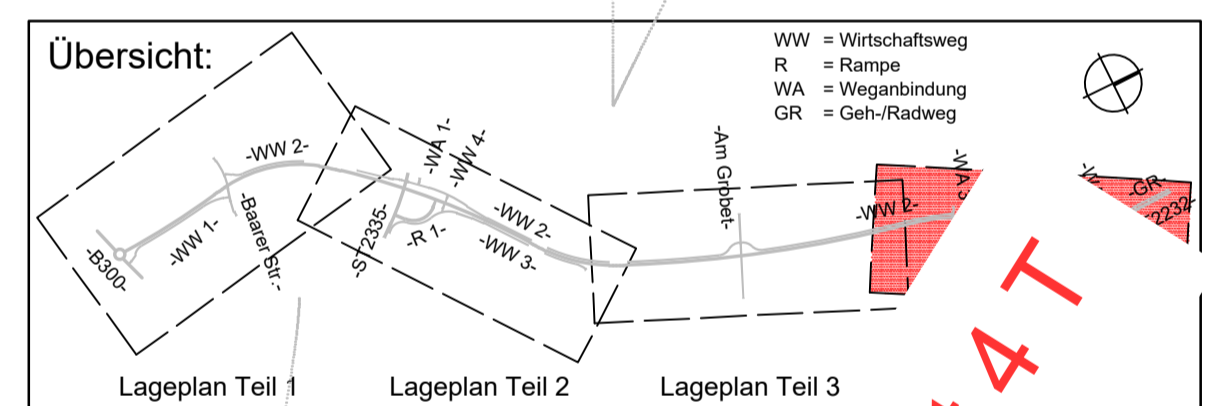


**Zeichenerklärung:**

(Gr)	Grünfläche	(Gr)	Einschnittsböschung
(W)	reines und allgemeines Wohngebiet, Kleinsiedlungsgebiet	(W)	Bankett
(M)	Kerngebiet, Dorfgebiet, Mischgebiet	(M)	Fahrbahn
(G)	Gewerbegebiet, Industriegebiet	(G)	Bankett als Trennstreifen
(S)	Sondergebiete (Schulen, Heime, Krankenhäuser)	(S)	Dammböschung
(L)	Landschaftsschutzgebiet	(L)	Wirtschaftsweg
(WSG II)	Wasserschutzgebiet Zone II	(WSG II)	Weg mit wassergebundener D.
(ND)	Naturdenkmal	(ND)	Entwässerungsleitungen
(Gw)	Gewässer	(Gw)	Elementübergang mit Angabe der Station
(Gw)	Haupt- / Nebengebäude	(Gw)	Neigungsbruchpunkt mit Angabe von Gefälle (-) und Steigung (+) in Prozent, Länge der Gefälle- bzw. Steigungstrecke, Halbmesser, Tangentenlänge, Stichtmaß, Station und Höhe des Tangentschnittpunkts
(Gw)	Gebäudeabruch	(Gw)	Leiteinrichtung für Tiere
(Gw)	Abbruch Asphaltdecke		

- 1 1.13.1** Bauwerksnummer mit Angabe des Bauwerkstyps
- Bauwerkstypen:**
- 1 Straßen, Wege und Zufahrten
    - 1.11 Neubau
    - 1.13.1 Staatsstraße
    - 1.14 Öffentliche Feld- und Waldwege
    - 1.15 Geh- und Radweg
    - 1.2 Änderung bestehender Straßen / Wege / Zufahrten
    - 1.22 Bundesstraße
    - 1.23.1 Staatsstraße (Änderung)
    - 1.23.2 Sonstige Straßen und Wege (Änderung)
    - 1.23.3 Sonstige Straßen und Wege (Einziehung)
    - 1.24 Geh- und Radweg (Änderung)
  - 2 Bauwerke und Anlagen
    - 2.1 Über- und Unterführungen (Straße)
    - 2.12 Brücke / Durchlass
    - 2.16 Beseitigung von Bauwerken
  - 3 Entwässerung
    - 3.1 Entwässerung, freie Strecke
    - 3.3 Durchlass
    - 3.4.1 Regenrückhalte- mit Absetzbecken und Leichtflüssigkeitsabscheider (Unterlagen für die wasserrechtlichen Erlaubnisse sind in Anlage 13 enthalten)
  - 4 Leitungen (Anlagen Dritter in der Straße)
    - 4.3 sonstige Energieleitungen
    - 4.32 Gasleitung, bestehend
  - 5 Gewässerausbau
  - 6 Anlagen für Naturschutz
    - 6.22 Leiteinrichtung für Tiere
  - 7 Sonstige Maßnahmen
    - 7.1 Durchlass



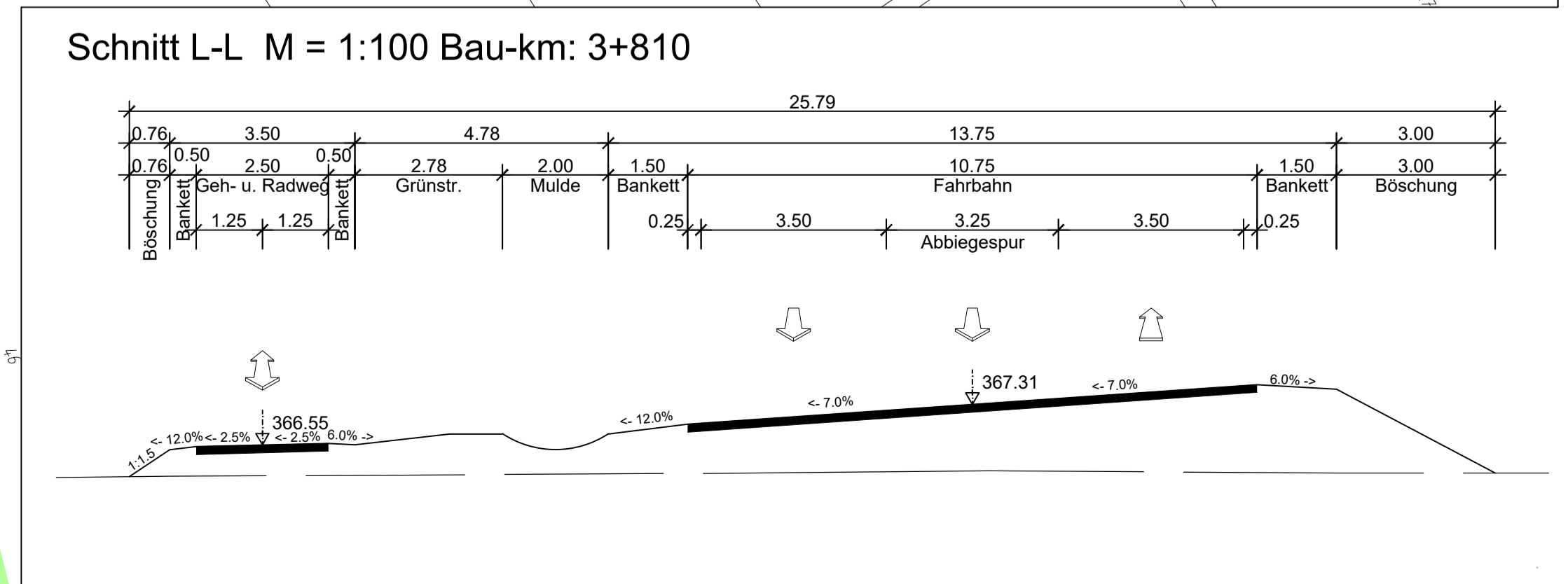
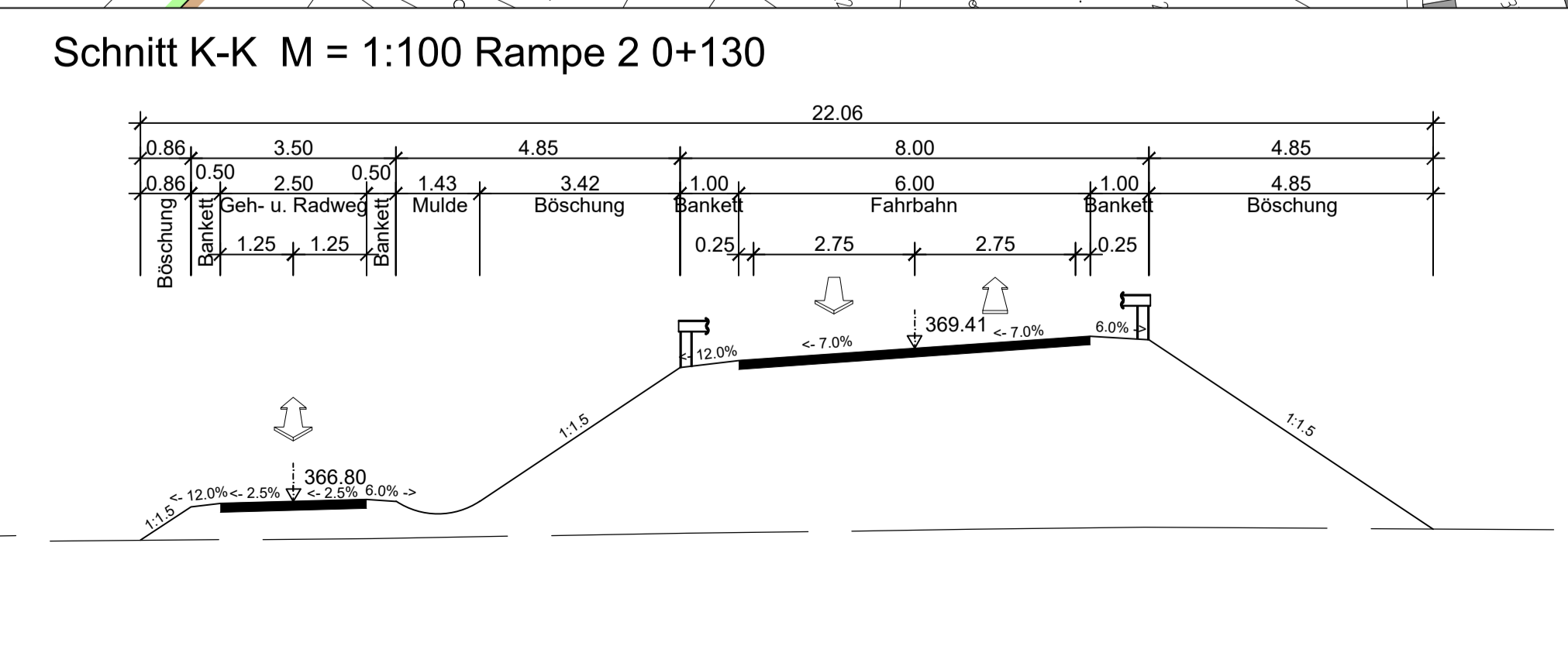
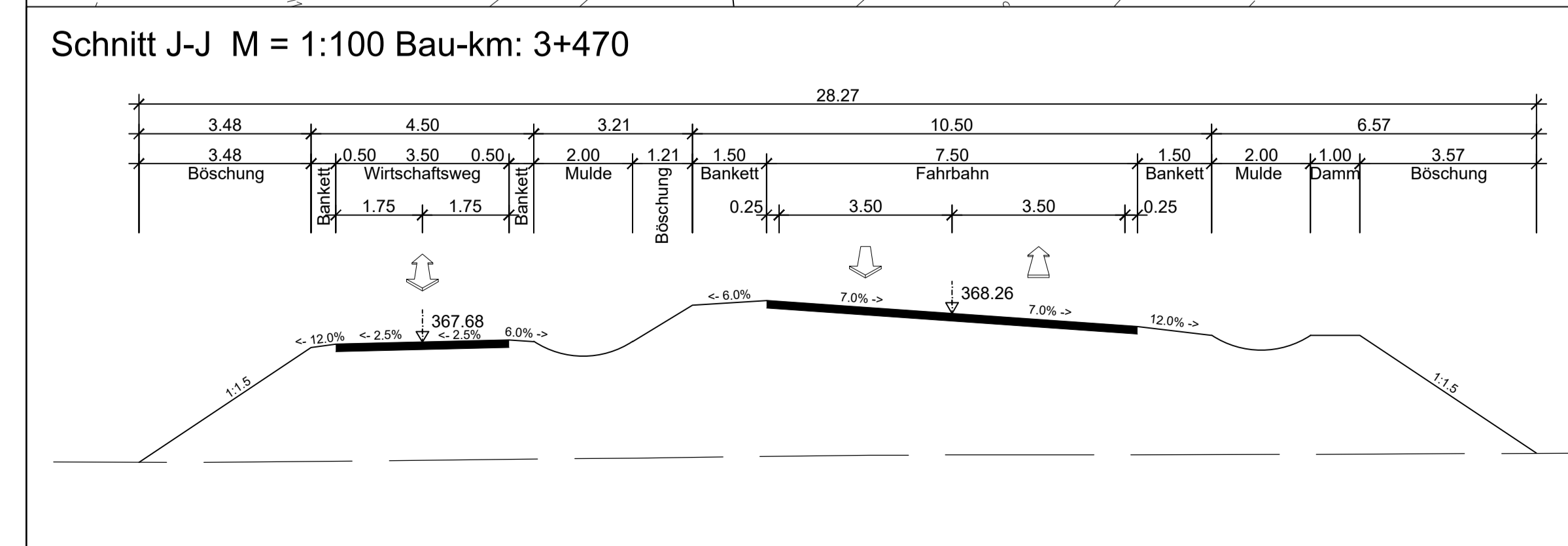
Entwurfsbearbeitung:

**WipflerPLAN**  
 Wipfler PLAN  
 Planungsgesellschaft mbH  
 Höhenwagner Str. 124  
 85276 Pfaffenlorenstein

Tel.: 084 4180 88-0  
 Fax: 084 4149 02 04  
 www.wipflerplan.de  
 info@wipflerplan.de

Zeichen:  
 AB: AB  
 12: SW  
 2012: WW

Nr.	Datum	Name



Auftraggeber: J Geisenfeld

Unterlage: 7.1  
 Blatt Nr.: 4

Straße: 32  
 Reg. Nr.: .

Ortsur: Nord-West  
 Bar: id km 4+186

im - Vohburg  
 ois Bau-km 4+186

Lageplan  
 Maßstab: 1:1000

gez. Staudter, 1. Bürgermeister

Ersetzt durch Unterlage 7.1, Blatt 4 T